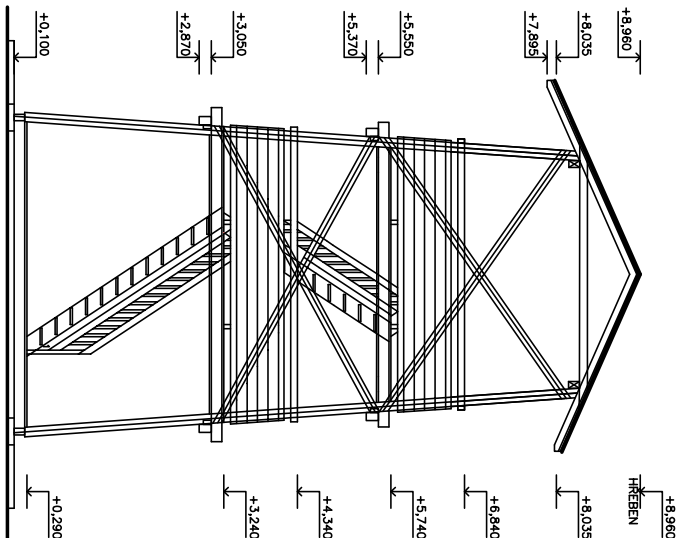
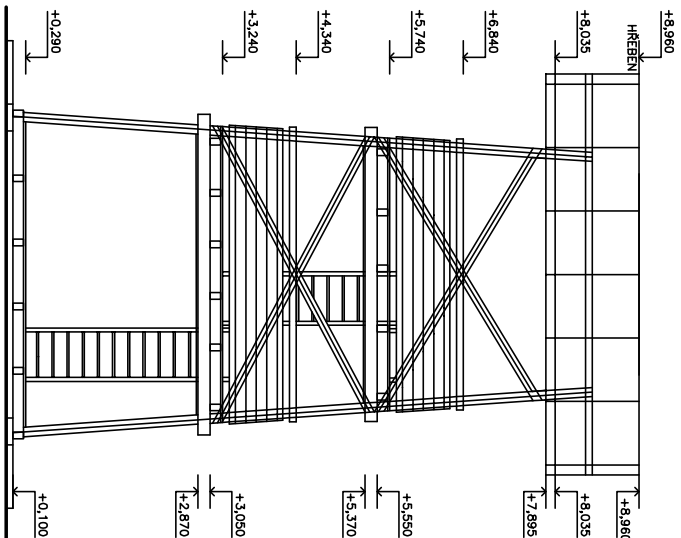


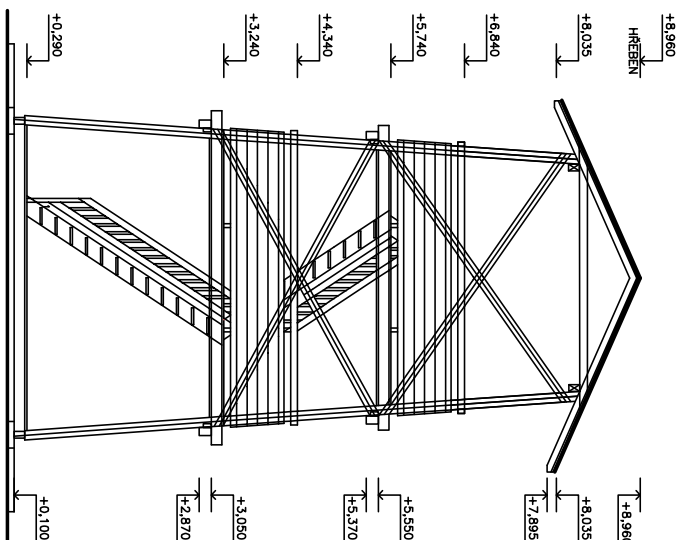
## POHLED VÝCHODNÍ



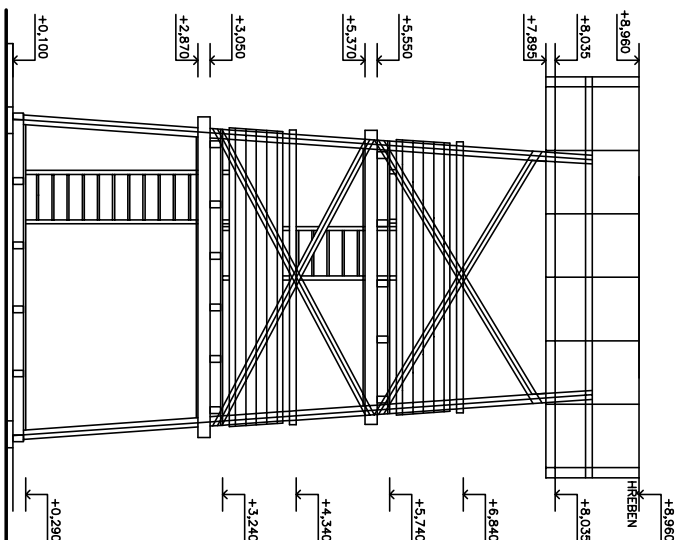
# POHLED SEVERNÍ



## POHLED ZÁPADNÍ



# POHLED JIŽNÍ



k. ů. NÝŘANY



LEGENDA :

- |   |                             |
|---|-----------------------------|
|  | VHLIDKOVÁ VĚŽ               |
|  | POZEMEK V MAJETKU INVESTORA |

- NA STAVEBNÍ PARCELE SE NENACHÁZÍ ŽÁDNÉ  
INŽENÝRSKÉ SÍTĚ

|   |  |  |  |
|---|--|--|--|
| <b>autorizoval :</b>  |  |  |  |
| Ing. Radek ČERNÝ  |  |  |  |
| <b>projednáni :</b>   |  |  |  |
| Michela Trisková  |  |  |  |
| <b>N a z e v   d k o e :</b>  |  | Ing. Radek ČERNÝ<br>PROJEKTANT POZEMNÍCH STAVEB<br>Č. Hlase 1342, 399 01 Milavsko<br>IČO 1030 5351    email: cerny.projekty@seznam.cz<br>mob: 602 137 524    tel./fax: 382 521 183 |  |
| <b>POZOROVATELNA PR JIMOVSKÝ MOŘAD</b>                              |  | investor: Plešný kraj,<br>Škroupova 1760/18,<br>Jlžn Předměstí, 30100 Plzeň  |  |
| <b>STAVEBNÍ PRACE</b>   |  | lokality: kú. Wpomy, p.áp. 2031/1  |  |
| <b>stýpeli:</b> PROJEKTA DOKUMENTACE PRO SPOLEČNÉ STAVEBNÍ POVOLENÍ |  | Mafříkovi:1:2500    č.znak.: 06/22   |  |
| <b>Ozsoň výkřasu :</b>  |  | datum: 04/2022    formát: 2x44   |  |
| <b>POHLEDY, VZNAČENÍ V KAT. MAPĚ</b>                                |  | č.výkřas č.podř  |  |